

Finding your way around

Ynys-hir nature reserve



Please note disabled access is very limited on the reserve.

Woodland trail

This one-mile path is rugged in places so take care. A haze of indigo bluebells carpets the woods in spring.

Wetland trail

At three miles, this is the longest route and takes you onto the saltmarsh where you'll have great views of the estuary. Look out for Greenland white-fronted geese in winter and early spring. The railway path is closed from November to March (inclusive).













Boardwalk trail

This short, half-mile detour from the woodland trail takes you into the boggy woodland with its unique plants and myriad of insects.

Saltmarsh trail

Just one-and-a-half miles, this popular and easy walk takes in three hides and leads you very close to the River Dyfi. Domen Las hide is closed from the end of February to the end of July to avoid disturbing the nesting herons and egrets.

Key:

-  Water
-  Grassland
-  Woodland
-  Mudflats
-  Saltmarsh
-  Lowland raised bog
-  Visitor centre
-  Toilets
-  Parking
-  Hide
-  Viewpoint
-  Railway

“ I saw my first kingfisher here in Wales. Just a flash of glorious blue. ”
Lyndsey, Salisbury



Did you know?
Kingfishers nest close to the reserve and often bring their young to practise fishing at the pool near the car park.

Did you know?
Ynys-hir offers exciting field teaching packages for school groups, of half and full-day sessions. Teachers can contact the reserve for more details.

Crwydro o amgylch gwarchodfa natur Ynys-hir



Sylwer nad oes mynediad i bobl ag anableddau i'r rhan fwyaf o'r warchodfa

Llwybr y goedlan

Mae'r llwybr hwn sy'n filltir o hyd yn arw mewn manau felly byddwch yn ofalus. Yn y gwanwyn fe welwch carpet o glychau'r gog drwy'r goedwig.

Llwybr y gwlyptir

Yn dair milltir o hyd, dyma'r llwybr hiraf ac mae'n eich tywys i'r morfa heli lle ceuwch olygfa dda o'r aber. Chwiliwch am wyddau talcen-wyn yr Ynys Las yn y gaeaf a dechrau'r gwanwyn. Mae llwybr y rheilffordd ar gau rhwng dechrau Tachwedd a diwedd Mawrth.

Y llwybr pren

Yn hanner milltir o hyd, bydd y gwyrdd byr hwn o llwybr y goedlan yn eich tywys i'r goedlan gorsiog gyda'i phlanhigion unigryw a phryfed lu.

Llwybr y morfa heli

Yn ddim ond milltir a hanner o hyd, mae'r llwybr poblogaidd a hawdd hwn yn eich tywys heibio tair cuddfan ar eich ffordd i lannau'r afon Dyfi. Mae cuddfan y Domen Las ar gau o ddiwedd Chwefror hyd ddiwedd Gorffennaf er mwyn osgoi ymyrryd â'r crehyrod glas a'r crehyrod bach sy'n nythu.

Allwedd:

- Dŵr
- Glaswelltir
- Coedlan
- Ponciau lleidiog
- Morfa heli
- Gorgors yr iseldir
- Canolfan ymwelwyr
- Toileddau
- Parcio
- Cuddfan
- Golygfan
- Rheilffordd

“Gwelais fy nglas y dorlan cyntaf yma yng Nghymru. Roedd fel fflach o las bendigedig.”

Lyndsey, Salisbury



Yn y gwanwyn, mae arogl hyfryd y clychau'r gog yn llenwi'r awyr.



Wyddoch chi?

Mae'r glas y dorlan yn nythu'n agos at y warchodfa ac yn aml yn dod â'i gywion i ymarfer pysgota yn y pwll ger y maes parcio.

Wyddoch chi?

Mae Ynys-hir yn cynnig pecynnau gwaith maes cyffrous ar gyfer grwpiau ysgol, yn sesiynau hanner diwrnod neu ddiwrnod llawn. Gall athrawon gysylltu â'r warchodfa am fwy o fanylion.